小矢部市洪水ハザードマップ
地区別図（松沢・若林地区）

2019年3月作成
2024年3月改訂

洪水ハザードマップとは

●この地図は、庄川・小矢部川及び横江宮川・子撫川・渋江川・旅川・岸渡川が大雨によって増水し、堤防が壊れた場合の浸水予測結果に基づいて、浸水する範囲と被害の大きさを示したものです。

●水害の恐れがあるときは、市から「避難準備・高齢者等避難開始」、「避難勧告」や「避難指示（緊急）」が発表されますので、速やかに避難して下さい。

●なお、逃げ遅れた場合は、避難することがかえって危険となることもありますので、安全な高い場所に避難して下さい。

※地図に示した浸水範囲以外（特に市外）でも、浸水被害が起こる可能性がありますので注意して下さい。

浸水深の目安



洪水ハザードマップの見方・使い方

●みなさんの住んでいる地区が、どのくらいの深さまで浸水するか確認しましょう。

●地区ごとに、避難所を記載しています。最寄りの避難所を確認し、避難時の安全な道のりを調べておきましょう。

●いざという時のために、見やすい場所に貼っておきましょう。

●家屋倒壊等氾濫想定区域または浸水深が3m以上の場所にお住まいの方は、早期の避難が必要な場合があります。

家族の連絡先

名前	電話番号

災害用伝言ダイヤル

災害発生時には電話などが繋がりにくくなります。
家族や友人の安否確認、連絡を取るには災害用伝言ダイヤルを利用しましょう。

171 にダイヤル

音声ガイダンスが流れます

録音は 1　　再生は 2

音声ガイダンスが流れます

【被災地の方】
ご自宅、または連絡を取りたい被災地の方の電話番号を市外局番からダイヤルしてください。
【被災地以外の方】
連絡を取りたい被災者の方の電話番号を、市外局番からダイヤルしてください。

伝言の録音（30秒以内）　　伝言の再生（30秒以内）

防災関連機関

消　防	電話番号
小矢部市消防団	
石動中央分団	67-4911
石動第１分団	68-0702
石動第２分団	67-5066
石動第３分団	68-3699
宮島分団	68-2815
子撫分団	68-2495
荒川分団	68-1084
正得分団	68-0506
若林分団	67-4262
松沢分団	67-6265
北蟹谷分団	69-8839
埴生分団	68-3178
南谷分団	68-2569
津沢分団（津沢出張所）	61-2272
水島分団	61-4206
薮波分団	61-4570
東蟹谷分団	69-8282
警　察	**電話番号**
北蟹谷駐在所	69-8709
正得駐在所	68-1198
津沢駐在所	61-2047
水島駐在所	61-2076
南谷駐在所	67-3130
宮島駐在所	68-1447
薮波駐在所	61-3046
若林駐在所	68-0880

防災関係機関

官公庁	電話番号
小矢部市役所	0766-67-1760
富山地方気象台	076-432-2311
国土交通省 富山河川国道事務所	076-443-4701
〃　小矢部出張所	0766-67-0736
富山県高岡土木センター 小矢部土木事務所	0766-67-0262
病院（市内・広域）	**電話番号**
北陸中央病院	0766-67-1150
ライフライン	**電話番号**
上下水道：小矢部市上下水道課	0766-67-1760
電　　力：北陸電力送配電	0120-837-119
ガ　　ス：日本海ガス	0570-024-099
ＮＴＴ：NTT西日本	113
警察・消防	**電話番号**
砺波地域消防組合 消防本部	0763-32-4957
〃　小矢部消防署	0766-67-0119
〃　小矢部消防署津沢出張所	0766-61-2272
小矢部警察署	0766-67-0110

防災関連情報

名称	発信源	情報の内容	ＱＲコード
防災情報	気象庁	天気予報、レーダー雨量、注意報・警報、台風情報等	
防災ネット富山	国土交通省	河川水位、雨量、道路情報等	
川の防災情報	国土交通省	河川水位・カメラ、雨量情報等	
富山防災ＷＥＢ	富山県	天気・気象情報、雨量・水位、土砂災害警戒情報、道路情報等	
防災・緊急メール配信サービス	小矢部市	避難情報・気象情報、指定河川情報（水防警報）等	

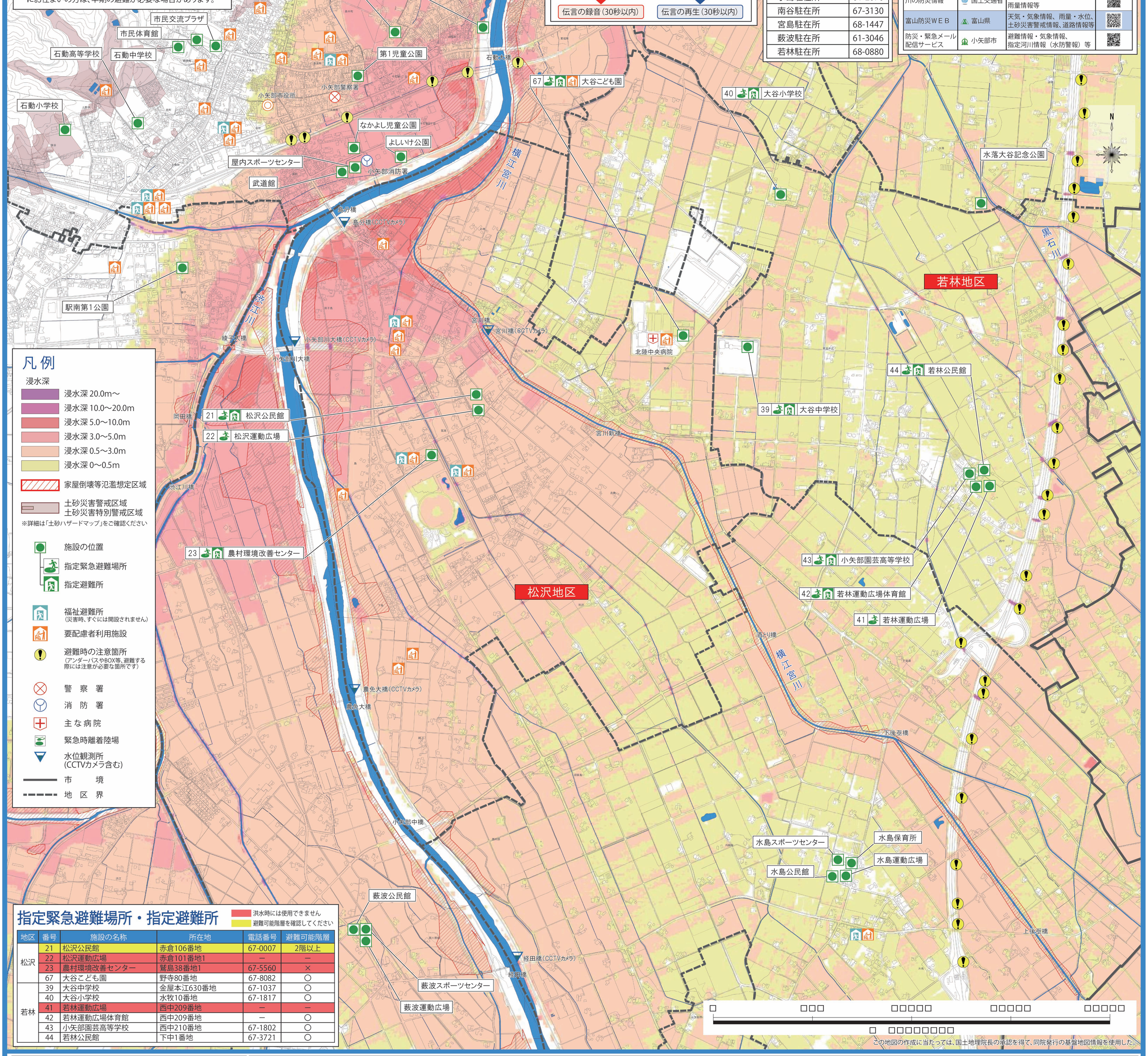

指定緊急避難場所・指定避難所

洪水時には使用できません
避難可能階層を確認してください

地区	番号	施設の名称	所在地	電話番号	避難可能階層
松沢	21	松沢公民館	赤倉106番地	67-0007	2階以上
	22	松沢運動広場	赤倉101番地1	―	―
	23	農村環境改善センター	鷲島38番地1	67-5560	×
	67	大谷こども園	野寺80番地	67-8082	○
若林	39	大谷中学校	金屋本江630番地	67-1037	○
	40	大谷小学校	水牧10番地	67-1817	○
	41	若林運動広場	西中209番地	―	―
	42	若林運動広場体育館	西中209番地	―	○
	43	小矢部園芸高等学校	西中210番地	67-1802	○
	44	若林公民館	下中1番地	67-3721	○

この地図の作成に当たっては、国土地理院長の承認を得て、同院発行の基盤地図情報を使用した。

①情報の伝達ルート

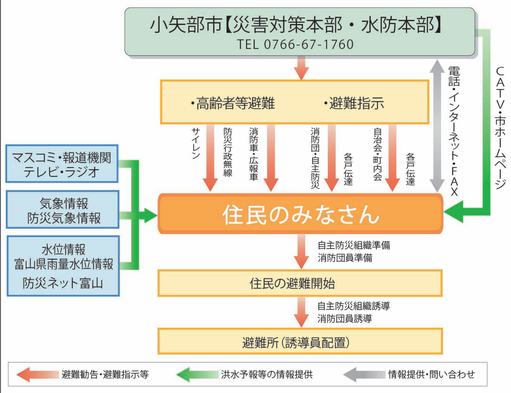

②みなさんがとるべき行動（警戒レベル4「避難指示」までに避難してください）

警戒レベル	状況	住民がとるべき行動	避難情報等
5	災害発生又は切迫	命の危険　直ちに安全確保!	緊急安全確保
～～～～～～～～～～～～～＜警戒レベル４までに必ず避難！＞～～～～～～～～～～～～～			
4	災害のおそれ高い	危険な場所から全員避難	避難指示
3	災害のおそれあり	危険な場所から高齢者等は避難	高齢者等避難
2	気象状況悪化	自らの避難行動を確認	大雨・洪水・高潮注意報(気象庁)
1	今後気象状況悪化のおそれ	災害への心構えを高める	早期注意情報(気象庁)

・避難に関する情報など防災情報を市民に分かりやすく伝えるため、5段階で示す「警戒レベル」で表示しています。
・警戒レベルは数字が大きくなるほど、災害発生の可能性が高まっていることを示しています。

・市が発令する警戒レベル4「避難指示」までには、危険な場所にいる人は必ず全員避難してください。
※警戒レベル3「高齢者等避難」では、避難に時間がかかる方（高齢者や障害をお持ちの方など）が危険な場所から避難するタイミングです。
ただし、避難に時間のかかる人以外でも周辺の状況に応じて自主避難を検討してください。

・警戒レベル5「緊急安全確保」は、災害が発生・切迫しており、屋外への避難は大変危険です。
必ず警戒レベル4までに危険な場所から全員避難してください。
※警戒レベル5は必ず発令されるものではありません。