小矢部市 土砂災害ハザードマップ

全域版

2013年3月作成
2024年3月改訂

土砂災害ハザードマップについて

土砂災害は、大雨や雪どけ水、地震などによって発生する自然災害です。がけが崩れたり、土砂と大量の水が川から流れ出すことで、私たちの命や財産などに大きな被害が発生する可能性があります。

土砂災害ハザードマップでは、被害がおよぶおそれのある範囲や、避難所などを示しています。自分の住む地域の危険な場所を把握し、最寄の避難所やそこまでの道順を確認しておきましょう。

●土砂災害の種類と前兆現象

がけ崩れ（急傾斜地の崩壊）

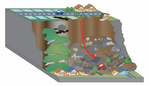

地中にしみ込んだ水分が土の抵抗力を弱め、雨や地震などの影響によって急激に斜面が崩れ落ちる現象です。

突然起きるため、人家の近くで発生すると逃げ遅れる人も多く、大きな人的被害をもたらします。

前兆現象
- ○がけに亀裂が入る。
- ○がけからの水が濁る。
- ○小石がぱらぱら落ちてくる。

土石流

山腹、川底の石や土砂が長雨や集中豪雨などによって一気に下流へと押し流される現象です。

時速は２０～４０㎞にもなり、人家などを一瞬のうちに壊滅させてしまう場合があります。

前兆現象
- ○急に川の流れが濁り、流木が混ざっている。
- ○雨が降り続いているのに、川の水位が下がる。
- ○地震の後、川の水位が下がる。

地すべり

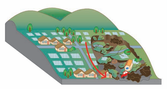

斜面の一部あるいは全部が地下水の影響と重力によってゆっくりと斜面下方に移動する現象です。

広範囲にわたって地面が動くため、甚大な被害を及ぼします。

前兆現象
- ○斜面から水がふき出す。
- ○地面に亀裂、段差ができる。
- ○樹木が倒れる。

●土砂災害警戒区域と土砂災害特別警戒区域について

土砂災害警戒区域および土砂災害特別警戒区域は、土砂災害防止法に基づいて指定される土砂災害のおそれのある区域です。（土砂災害防止法は、土砂災害から国民の生命を守る為に、土砂災害が発生するおそれがある区域を明らかにし、警戒避難体制の整備や一定の行為の制限を行うもので、平成１３年４月に施行されました。）

土砂災害警戒区域
土砂災害のおそれがある区域

土砂災害の種類	対象となる区域
がけ崩れ（急傾斜地の崩壊）	1.傾斜度が３０度以上で高さが５m以上の区域 2.急傾斜地の上端から水平距離が１０m以内の区域 3.急傾斜地の下端から急傾斜地の高さの２倍（５０mを超える場合は５０m）以内の区域
土石流	土石流の発生のおそれのある渓流において、扇頂部から下流で勾配が２度以上の区域
地すべり	1.地滑り区域（地滑りしている区域または地滑りするおそれのある区域） 2.地滑り区域下端から、地滑り地塊の長さに相当する距離（２５０mを超える場合は２５０m）の範囲内の区域

土砂災害警戒区域では、市は警戒避難体制の整備・住民への危険周知のため、主に次のことを行います。
- ◎避難所・避難路の確認、整備
- ◎土砂災害情報の収集・伝達手段の整備
- ◎土砂災害ハザードマップの作成・配布による周知徹底

※宅地建物取引業者には、警戒区域内の土地であることの説明が義務づけられています。

土砂災害特別警戒区域
土砂災害警戒区域のうち、建築物に損壊が生じ、住民に著しい危害が生じるおそれがある区域

土砂災害特別警戒区域では、特定の開発行為に許可が必要になる等の規制が行われます。
- ◎県知事の認可が必要となる主な開発行為
  - ・住宅宅地分譲、社会福祉施設、医療施設等の建築
  - ※宅地建物取引業者は、宅地の広告・売買のためには知事許可が必要。
- ◎居室のある建築物の構造について、建築主事の確認が必要となります。
- ◎著しい危害発生のおそれがある建築物に対し、知事が移転等を勧告する場合があります。（移転される方には、資金融資等の支援措置があります。）

●土砂災害警戒情報について

大雨による土砂災害の発生の危険性がある場合に、富山県と富山地方気象台が共同で「土砂災害警戒情報」を発表します。

この情報は、テレビ・ラジオで即時的に放送され、さらにインターネットでも確認できますので、自主避難の参考として下さい。

富山県土砂災害警戒情報支援システム

土砂災害警戒情報のほか、危険度状況図や土壌雨量指数などの情報をインターネットで提供しています。大雨や集中豪雨などの際にご確認下さい。

危険度状況図

土壌雨量指数

【ＰＣ】http://www.sabo.pref.toyama.lg.jp/
【携帯】http://www.sabo.pref.toyama.lg.jp/m/

富山県土砂災害警戒情報メール配信サービス

土砂災害警戒情報や警報・注意報の発表時に電子メールが配信されるサービスです。配信をご希望の場合は、下記のとおりお申し込み下さい。

■配信申し込み用メールアドレス
【ＰＣ/携帯】entry@sabo.pref.toyama.lg.jp
※上記のメールアドレスに空メールを送ると、登録用のメールが届きます。
※登録や情報については無料ですが、メールの送受信や案内ページ等の閲覧にかかる通信費用は、登録者の負担になります。

指定緊急避難場所・指定避難所一覧【南谷・宮島】

地区	施設名称	屋内	屋外	所在地	電話番号
南谷	教育センター	○	－	岩尾滝1073番地	67-0758
	岩尾滝くつろぎ交流館	○	○	岩尾滝1240番地	67-1102
	南谷公民館	○	－	安楽寺248番地	68-0994
	南谷運動広場	－	○	道坪野54番地	－
宮島	宮島公民館	○	－	了輪18番地	67-0159
	宮島運動広場	－	○	糠子島322番地2	－

指定緊急避難場所・指定避難所一覧【石動・松沢・正得・荒川・子撫・若林】

地区	施設名称	屋内	屋外	所在地	電話番号
石動	石動小学校	○	○	後谷1151番地	67-0249
	石動中学校	○	○	観音町4番6号	67-1171
	石動高等学校	○	○	西町6番33号	67-0222
	石動きらりこども園	○	○	畠中町9番10号	67-4318
	小矢部河川公園	－	○	西福町3409番地	－
	武道館	○	○	泉町2番30号	68-1723
	市民体育館	○	－	城山町1番1号	67-4500
	屋内スポーツセンター	○	○	泉町2番32号	67-5566
	なかよし児童公園	－	○	泉町572番地	－
	よしじいけ公園	－	○	今石動町2丁目39番地	－
	第１児童公園	－	○	小矢部町32番地	－
	市民交流プラザ	○	－	城山町1番1号	67-4500
松沢	松沢公民館	○	－	赤倉106番地	67-0007
	松沢運動広場	－	○	赤倉101番地1	－
	農村環境改善センター	○	－	鷲島38番地1	67-5560
	大谷こども園	○	○	野寺80番地	67-8082
正得	正得公民館	○	－	道明119番地	67-1758
	正得運動広場	－	○	道明129番地	－
	水落大谷記念公園	－	○	水落104番地	－
荒川	荒川公民館	○	－	芹川194番地	68-1214
	荒川運動広場	－	○	芹川182番地	－
	高齢者健康交流センター（あらかわサロン）	○	－	芹川184番地	67-1717
子撫	東部小学校	○	○	西中野320番地	67-1302
	東部公民館	○	－	桜町1284番地	68-0997
	道の駅メルヘンおやべ	○	○	桜町1535番地1	68-3811
	桜町JOMONパーク	○	○	桜町字中出1716番地1	67-5255
若林	大谷小学校	○	○	水牧10番地	67-1817
	大谷中学校	○	○	金屋本江630番地	67-1037
	若林公民館	○	－	下中1番地	67-3721
	若林運動広場	－	○	西中209番地	－
	若林運動広場体育館	○	－	西中209番地	－
	小矢部園芸高等学校	○	－	西中210番地	67-1802

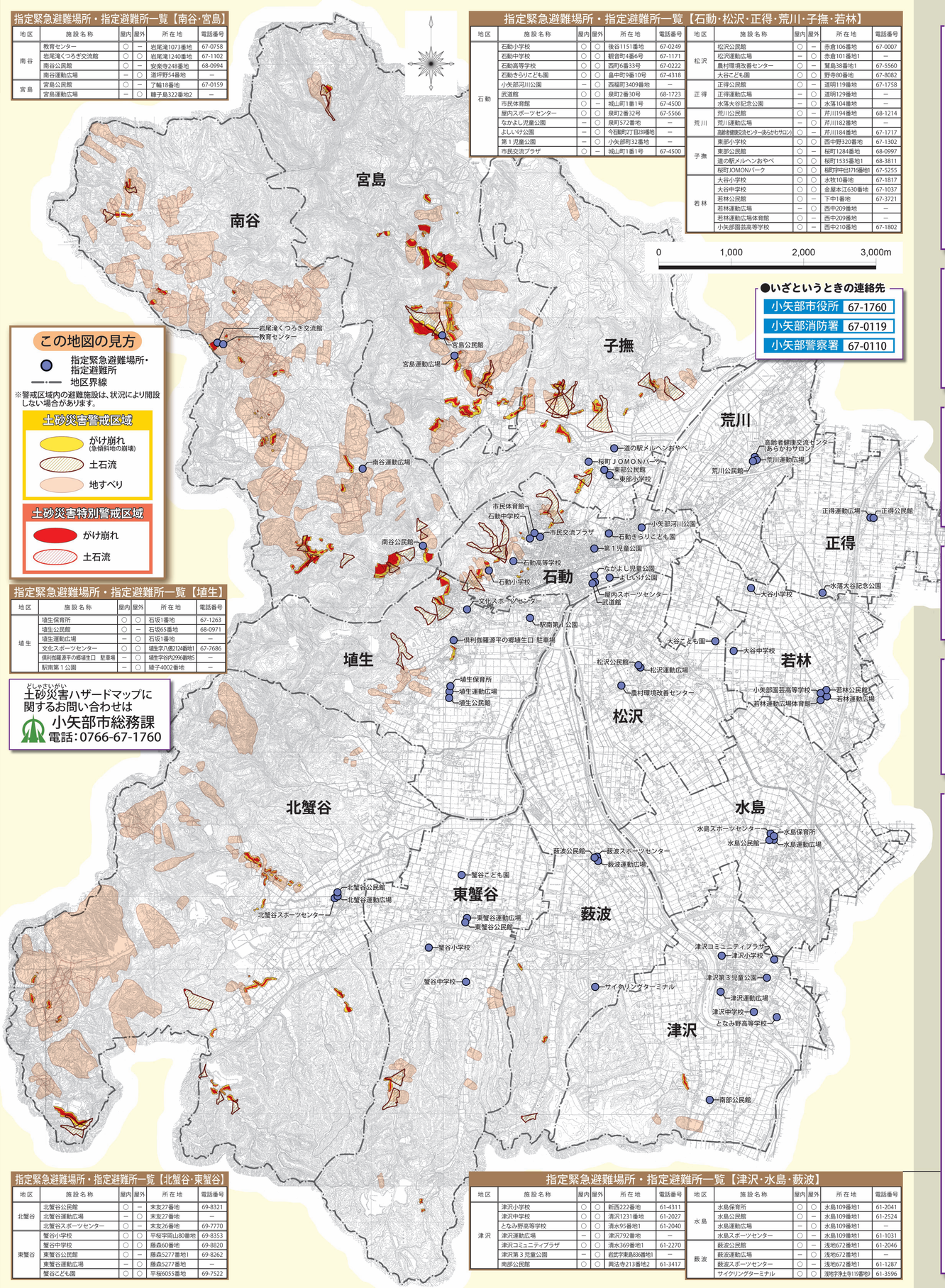

この地図の見方
- 指定緊急避難場所・指定避難所
- 地区界線

※警戒区域内の避難施設は、状況により開設しない場合があります。

土砂災害警戒区域
- がけ崩れ（急傾斜地の崩壊）
- 土石流
- 地すべり

土砂災害特別警戒区域
- がけ崩れ
- 土石流

指定緊急避難場所・指定避難所一覧【埴生】

地区	施設名称	屋内	屋外	所在地	電話番号
埴生	埴生保育所	○	○	石坂1番地	67-1263
	埴生公民館	○	－	石坂65番地	68-0971
	埴生運動広場	－	○	石坂1番地	－
	文化スポーツセンター	○	○	埴生字八反124番地1	67-7686
	倶利伽羅源平の郷埴生口 駐車場	－	○	埴生字谷内2996番地5	－
	駅南第１公園	－	○	綾子4002番地	－

土砂災害ハザードマップに関するお問い合わせは
小矢部市総務課
電話：0766-67-1760

●いざというときの連絡先

小矢部市役所	67-1760
小矢部消防署	67-0119
小矢部警察署	67-0110

指定緊急避難場所・指定避難所一覧【北蟹谷・東蟹谷】

地区	施設名称	屋内	屋外	所在地	電話番号
北蟹谷	北蟹谷公民館	○	－	末友27番地	69-8321
	北蟹谷運動広場	－	○	末友27番地	－
	北蟹谷スポーツセンター	○	－	末友26番地	69-7770
東蟹谷	蟹谷小学校	○	○	平桜字岡山80番地	69-8353
	蟹谷中学校	○	○	藤森60番地	69-8820
	東蟹谷公民館	○	－	藤森5277番地1	69-8262
	東蟹谷運動広場	－	○	藤森5277番地	－
	蟹谷こども園	○	○	平桜6055番地	69-7522

指定緊急避難場所・指定避難所一覧【津沢・水島・藪波】

地区	施設名称	屋内	屋外	所在地	電話番号
津沢	津沢小学校	○	○	新西222番地	61-4311
	津沢中学校	○	○	清沢1231番地	61-2027
	となみ野高等学校	○	○	清水95番地1	61-2040
	津沢運動広場	－	○	津沢792番地	－
	津沢コミュニティプラザ	○	○	清水369番地1	61-2270
	津沢第３児童公園	－	○	岩淵字東島36番地1	－
	南部公民館	○	○	興法寺213番地2	61-3417
水島	水島保育所	○	○	水島109番地1	61-2041
	水島公民館	○	－	水島109番地1	61-2524
	水島運動広場	－	○	水島109番地1	－
	水島スポーツセンター	○	－	水島109番地1	61-1031
藪波	藪波公民館	○	－	浅地672番地1	61-2046
	藪波運動広場	－	○	浅地672番地1	－
	藪波スポーツセンター	○	－	浅地672番地1	61-1287
	サイクリングターミナル	○	○	浅地字浄土寺119番地9	61-3596

●情報の伝達ルート

災害時における情報の伝達ルートは以下の通りです。

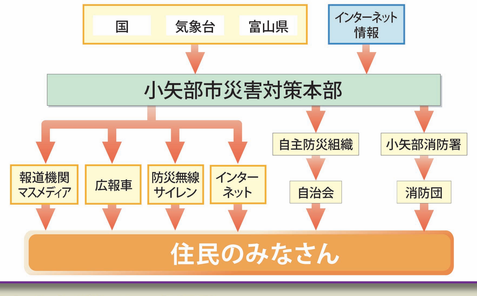

●みなさんがとるべき行動

警戒レベル	状況	住民がとるべき行動	避難情報等
5	災害発生又は切迫	命の危険　直ちに安全確保!	緊急安全確保※1
～～～～～～～～～～～～～～～～～～～～警戒レベル４までに必ず避難！～～～～～～～～～～～～～～～～～～～～			
4	災害のおそれ高い	危険な場所から全員避難	避難指示
3	災害のおそれあり	危険な場所から高齢者等は避難※2	高齢者等避難
2	気象状況悪化	自らの避難行動を確認	大雨・洪水・高潮注意報(気象庁)
1	今後気象状況悪化のおそれ	災害への心構えを高める	早期注意情報(気象庁)

避難に関する情報など防災情報を市民に分かりやすく伝えるため、5段階で示す「警戒レベル」で表示しています。

※１ 市が災害の状況を確実に把握できるものではない等の理由から、警戒レベル5は必ず発令される情報ではありません。

※２ 警戒レベル3は、高齢者等以外の人も必要に応じ普段の行動を見合わせ始めたり、避難の準備をしたり、危険を感じたら自主的に避難するタイミングです。

●防災・緊急メール配信サービスについて

小矢部市では市内の気象情報や水防警報、その他の緊急を要する情報を電子メールでお届けしています。配信をご希望の場合は、下記のとおりお申し込み下さい。

■登録方法

下記アドレスまで空メールを送信してください。受信したら自動的に利用申し込み受付メールが返信されます。

bousai.oyabe-city@raiden.ktaiwork.jp

■注意事項
1. 本サービスの利用料は無料ですが、メール配信やWEBアクセスに必要な携帯電話のパケット通信料等の通信費用は、ご利用者の負担となります。
2. 緊急配信メールは夜間にも届く可能性があります。
3. 登録にあたっては、下記URLの「小矢部市防災・緊急メール配信サービス利用規約」に同意する必要があります。
「https://www.city.oyabe.toyama.jp/_res/projects/default_project/_page_/001/002/255/1062_10_20140331205548-1.pdf」

●インターネットによる情報の入手先

名称	発信源	情報の内容	QRコード
防災情報	気象庁	天気予報、レーダー雨量、注意報・警報、台風情報等	
防災ネット富山	国土交通省	河川水位、雨量、道路情報等	
川の防災情報	国土交通省	河川水位・カメラ、雨量情報等	
富山防災ＷＥＢ	富山県	天気・気象情報、雨量・水位、土砂災害警戒情報、道路情報等	

●ＮＴＴ災害用伝言ダイヤル１７１

災害時には電話がつながりにくくなります。安否確認には災害用伝言ダイヤルを利用しましょう。

伝言の録音方法
１ ７ １
「１７１」をダイヤルすると、ガイダンスが流れます。
１「１」をダイヤル
２「２」をダイヤル
【被災地の方】ご自宅、または連絡を取りたい被災地の方の電話番号を、市外局番からダイヤルして下さい。
【被災地以外の方】連絡を取りたい被災地の方の電話番号を、市外局番からダイヤルして下さい。
伝言の録音（30秒以内）

伝言の再生方法
伝言の再生

●日頃の準備と心構え

●避難場所は決まっていますか？
市の指定避難場所以外にも、緊急に一時避難する場所を自治会や家族で決めておきましょう。

●危険箇所を知っていますか？
自宅周辺や避難経路上の危険箇所を日頃からチェックしましょう。

●前兆現象に注意していますか？
危険な場所には近づかないようにし、発見したら市や県へ報告しましょう。

●雨に注意していますか？
1時間20ミリ以上、または降り始めてから100ミリ以上の降雨量になったら十分注意しましょう。

●逃げ方を知っていますか？
土石流はスピードが速いため、土砂の流れる方向とは、直角に逃げましょう。

●一人暮らしや災害時要援護者の方はいますか？
一人暮らしや災害時に支援が必要な高齢者・体の不自由な人などの避難には、みんなで協力しましょう。

わが家の避難地図

○家族みんなで避難所まで歩いて、安全で避難しやすい道を探してみましょう。
また、避難にかかる時間を把握しておきましょう。
○避難所までの経路を、わが家の避難地図に描きこんでみましょう。

○わが家の避難場所
○家族の集合場所
○緊急時の連絡先
○家族の連絡先

■時間がない場合は、がけや渓流から離れた建物や広場、高台など近くの安全な場所に避難しましょう。

持ち物チェックリスト

日頃から、いざというときのために避難するときの準備をしておきましょう

- **■衣類**　下着、靴下、防寒具、レインコート、軍手、ハンカチ、タオル、毛布
- **■避難用具**　懐中電灯、ラジオ、電池（予備）、ロープ、ヘルメット
- **■救急用品**　傷薬、消毒薬、包帯、ガーゼ、脱脂綿、三角巾、ばんそうこう、とげ抜き、ピンセットなど
- **■非常食**　飲料水、缶詰、レトルト食品など
- **■貴重品**　現金、貯金通帳、印鑑、権利書など